


Nastavení Uživatelského panelu

Podle používaného typu navigace je možné přizpůsobit POI.CZ pro snadnější a jednodušší používání. Nastavení se provádí v **Uživatelském panelu** po přihlášení uživatele.




Online POI | Fórum | Mapa | Ikony | Blog | Návoděda | FAQ | Kontakt | **Uživatelský panel (0 nových zpráv)** | Odhlásit []

Reklamy Google

poi.cz Hledej... Hledat Pokročilé hledání

Obsah fóra [Moderátorský panel]

Zobrazit vaše příspěvky • **Zobrazit nové příspěvky** • Zobrazit nezodpovězené příspěvky • Zobrazit aktivní témata Označit všechna fóra jako přečtená

POI.CZ	TÉMATÁ	PŘÍSPĚVKY	POSLEDNÍ PŘÍSPĚVEK
 KNOWLEDGE BASE (VĚDOMOSTNÍ DATABÁZE) Odpovědi na základní otázky ohledně navigaci. Čtěte dříve než položíte dotaz.	2	2	od Henry v 7.4.2008, 19:51
 Tvorba Vše o tvorbě POI pro ČR (developer)	182	2678	od Henry v 7.4.2008, 20:21
 Užívání	188	1718	od romishowski

Kliknutím na tento odkaz se nám otevře Uživatelský panel s několika záložkami. Nás bude zajímat poslední záložka **Nastavení online.poi.cz**, podzáložka **Nastavení zobrazení**.

Nastavení zobrazení
Nastavení slučování

Výchozí formát pro stahování: ov2 - TomTom (Go)

Úroveň uživatele: ☐ Začátečnick ☒ Pokročilý ☐ Expert

Počet zobrazovaných řádků na stránku: 15

Nastavení domovu (lat - lon): Lat: Lon:

Zobrazení rádiu kolem pozice: ☐ Ano ☒ Ne

Úplné zobrazení v PDA: ☒ Ano ☐ Ne

Zobrazení ov2 pro TomTom: ☒ Ano ☐ Ne

Zobrazení pro GeoSat: ☐ Ano ☒ Ne

Zobrazení pro iGO/Mio (txt/mtc): ☒ Ano ☐ Ne

Zobrazení pro Navigon (asc): ☒ Ano ☐ Ne

Zobrazení pro Geocaching (loc): ☐ Ano ☒ Ne

Zobrazit radary pro Garmin: ☒ Ano ☐ Ne

Formát radarů pro Garmin: ☒ Celý název záznamu ☐ Rychlost a číslo radaru
☐ Pouze měřenou rychlost

Nastavení upozornění radarů pro Garmin: Mobil.(s): 20 Stac.(s): 15 Úsek.(s): 15 Kamery (s): 15 Limit upozornění (%): 100

Vložení mp3 zvuků v radarech pro Garmin: ☐ Ano ☒ Ne
Více info: ZDE

Nastavení typů radarů pro iGo/Mio: Kamery/semafony: 2 Mobilní: 5 Stacionární: 1 Úsekové: 4

Zobrazení pro POI-Warner (asc): ☐ Ano ☒ Ne

Zobrazení pro POI-Warner (ov2): ☒ Ano ☐ Ne

Zobrazení pro CheckPOInt: ☒ Ano ☐ Ne

Vložení CZ-Doprava do XML: ☐ Ano ☒ Ne

Zobrazení WPT: ☐ Ano ☒ Ne

Zobrazení KML: ☐ Ano ☒ Ne

Zobrazení GPX: ☒ Ano ☐ Ne

Zobrazení CSV: ☒ Ano ☐ Ne

Jazyk / Language: CZ

Ptát se na upozornění u gpx souborů: ☐ Ano ☒ Ne

Povolení zasilání informačních e-mailů: ☒ Ano ☐ Ne

Aktuální XML soubor: ☐ Vytvořit XML soubor

Seznam kategorií v CSV formátu: http://www.poi.cz/poi/seznamkat.php

Reset Odeslat

Z první rozbalovací nabídky **Výchozí formát pro stahování** vybereme formát souborů kategorií, který podporuje naše navigace.



Poté se nám bude na Online POI u kategorií nabízet disketa ke stažení souboru přímo v podporovaném formátu zvolené navigace (na obrázku TomTom).

655		CZ	Penzion_ubytovani	477	4260	mila-p	7.4.2008 12:36	Gumajz			
545		EU	druha_svetova_valka	158	798	krystofkrystof	7.4.2008 12:29	krystofkrystof			
188		CZ	Basketbal	15	695	blackM	7.4.2008 11:06	blackM			
105		CZ	Bankamaty_Ceska_Sporitelna	571	17638	imaster	7.4.2008 10:28	Dorant			

Další položky, méně podstatné, jsou:

Úroveň uživatele

Počet zobrazených řádků

Nastavení domovu

Zobrazení radiusu kolem pozice

Úplné zobrazení v PDA

začátečník – pokročilý – expert (*zatím nepodporováno*)

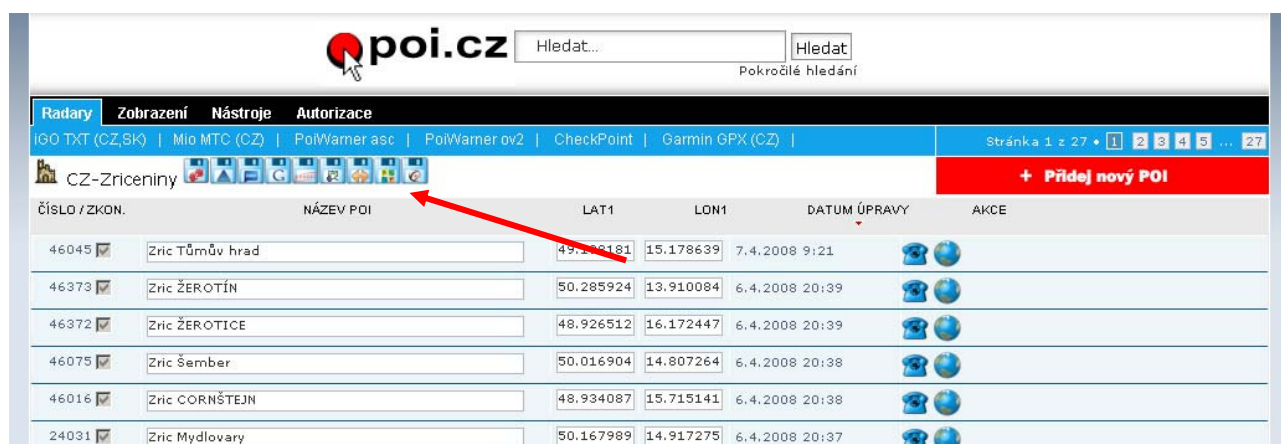
počet zobrazených kategorií na stránce

při vložených souřadnicích se bude mapa na poi.cz otevírat v místě souřadnic

zobrazí další POI v okolí tohoto bodu

umožňuje zvolit, zda v PDA uvidíme zjednodušené či úplné zobrazení Online POI

Další položky určují, jaké formáty souborů budeme moci stahovat při otevření kategorie ikonou . V ukázce screenu je úmyslně navoleno hodně formátů, málo kdo toto využije.



Vysvětlení jednotlivých ikonek pro stažení:



formát *.ov2 pro navigace TomTom



formát *.gpx pro navigace Garmin



formát *.csv pro navigace iGo



formát *.kml pro aplikaci GoogleEarth



formát *.xml pro GeoSat



formát *.wpt pro aplikace OziExplorer, SmartCom, MapView



formát *.asc pro navigaci Navigon



formát *.loc pro Geocaching



formát *.csv pro navigace Dynavix

Dále zde máme nastavovací pole pro stahování radarů:

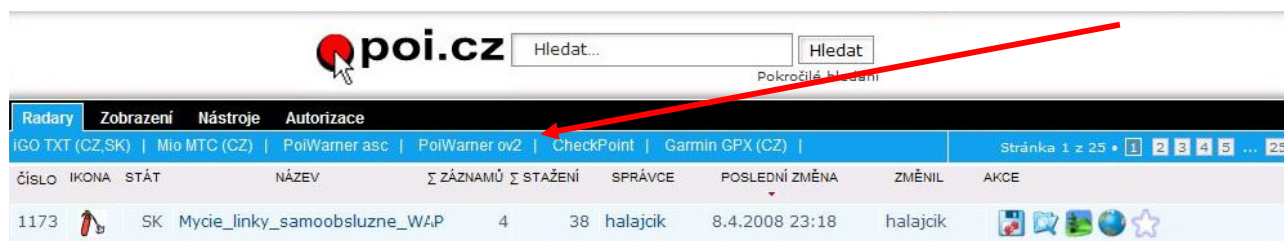
[Zobrazení iGO/Mio \(txt/mtc\)](#) – jedná se o zobrazení stahování radarů pro iGo - *.txt a Mio - *.mtc

[Zobrazení pro Garmin](#) - *.gpx

[Zobrazení pro PoiWarner \(asc/ov2\)](#) – pro aplikaci PoiWarner

[Zobrazení pro CheckPoint](#) – pro aplikaci CheckPoint

Vesměř se jedná o stažení kompletní databáze všech CZ radarů ve formátu pro jednotlivé aplikace. Soubory se stahují jako jeden balík ve formátu ZIP pomocí odkazů v liště Radary. V obrázku jsou opět zobrazeny všechny varianty, v praxi budou zobrazeny pouze zvolené možnosti.



U formátu pro navigace Garmin jsou ještě další předvolby:

[Formát radarů](#) – volba toho, co se má zobrazit v navigaci při alarmu

[Nastavení upozornění radarů](#) – umožňuje nastavení alarmu, zda upozorní v případech, kdy je překročena rychlost o nastavená procenta nebo zda upozorní při přiblížení k nastavené vzdálenosti před radarem. Vlastní konečný výběr zda procenta rychlosti či vzdálenost pak umožňuje POI Loader při **manuálním** přenosu POI's do navigace

[Vložení mp3 zvuků](#) – výběr pro novější Garmin navigace, které umí přehrát mp3

Pro radary iGO/Mio je ještě možné změnit standardní nastavení typů radarů dle aplikace.

Funkce [Vložení CZ-Doprava do XML](#) a [Aktuální XML soubor](#) zatím nejsou podporovány.

Za zmínku stojí ještě odkaz [Seznam kategorií v CSV formátu](#). Kliknutím na odkaz je vygenerován seznam všech veřejných kategorií na POI.CZ

Ostatní položky snad nepotřebují žádné vysvětlení. Na závěr nastavení je nutné vše potvrdit tlačítkem ODESLAT.



Za kolektiv autorů z POI.CZ
přeji příjemné užívání tohoto webu

Jirásek

korektura: freewall
supervize: Henry

duben 2008

